



**КОМИТЕТ ИМУЩЕСТВЕННЫХ ОТНОШЕНИЙ
АДМИНИСТРАЦИИ ПЕРМСКОГО МУНИЦИПАЛЬНОГО ОКРУГА**

РЕШЕНИЕ

о размещении объектов № 2450

Пермский край
Пермский округ

29.08.2024

Комитет имущественных отношений администрации Пермского муниципального округа разрешает Публичному акционерному обществу «Россети Урал» (ИНН 6671163413, ОГРН 1056604000970, почтовый адрес: 620026, г. Екатеринбург, ул. Мамина-Сибиряка, д. 140)

размещение объекта «Строительство ВЛ 0,4 кВ с установкой ПУ для электроснабжения поселка Кукуштан (4500097162) (Чусовлянкин Н.А.)»

на землях муниципальной собственности

на срок бессрочно

Местоположение: Пермский край, Пермский муниципальный округ, п. Кукуштан, ул. Крымская

Приложение: схема предполагаемых к использованию земель или части земельного участка.

Особые условия использования:

1. При установке опор электросетевого хозяйства учесть параметры ширины проезда улично-дорожной сети, во избежание сужения полосы отвода дороги. Установить опоры на расстоянии не более 2 метров от границ земельного участка.

2. Получение разрешения на производство земляных работ.

Заместитель председателя комитета



М.В. Королева

Схема предполагаемых к использованию земель или части земельного участка

Объект: "Строительство ВЛ 0,4 кВ с установкой ПТУ для электроснабжения поселка Кукуштан (4500097162) (Чусовлянкин Н.А.)"

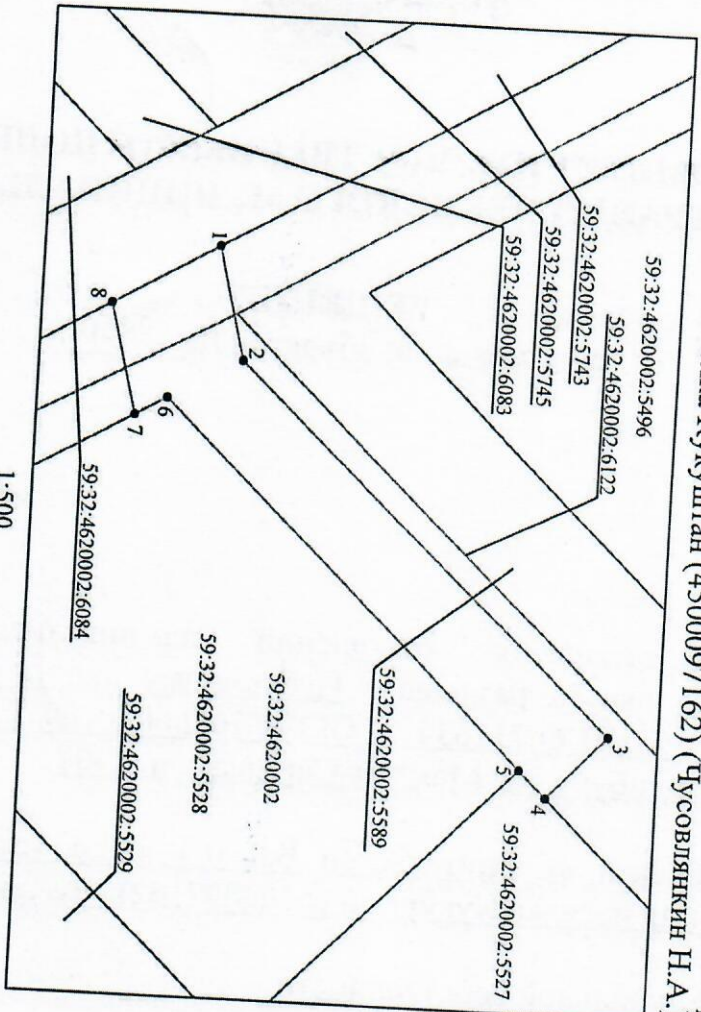
Местоположение: Пермский край, Пермский муниципальный округ, п. Кукуштан, ул. Крымская

Площадь земель или части земельного участка, кв. м.: 276






Категория земель: Земли населенных пунктов

Вид разрешенного использования земельного участка:

Цель использования: Под объекты инженерного оборудования электроснабжения (Строительство ВЛ 0,4 кВ с установкой ПТУ для электроснабжения поселка Кукуштан (4500097162) (Чусовлянкин Н.А.))



Условные обозначения:

-  - предполагаемые к использованию земли;
-  - существующая часть границы, имеющиеся в ЕГРН сведения о которой достаточны для определения ее местоположения;
-  - граница кадастрового квартала;
-  - характерная точка границы испрашиваемого земельного участка;
-  - границы зон, с особыми условиями использования территории внесенные в ЕГРН;

- Описание границ смежных землепользователей:
- от точки 1 до точки 4 по территории земельного участка с кадастровым номером 59.32.4620002.5589;
 - от точки 4 до точки 5 по границе земельного участка с кадастровым номером 59.32.4620002.5527;
 - от точки 5 до точки 7 по границе земельного участка с кадастровым номером 59.32.4620002.5528;
 - от точки 7 до точки 8 по территории земельного участка с кадастровым номером 59.32.4620002.5589;
 - от точки 8 до точки 1 по границе земельного участка с кадастровым номером 59.32.4620002.5743

Каталог координат характерных точек	Координаты МСК-59, Зона 2 м.	
	X	Y
Обозначение характерных точек границ		
1	475715,66	2245385,29
2	475717,64	2245392,94
3	475744,09	2245417,65
4	475740,01	2245422,03
5	475738,11	2245420,19
6	475712,58	2245395,74
7	475710,42	2245396,99
8	475708,47	2245389,45
1	475715,66	2245385,29

Заявитель:

 / *Сусовлякин Н.А.*